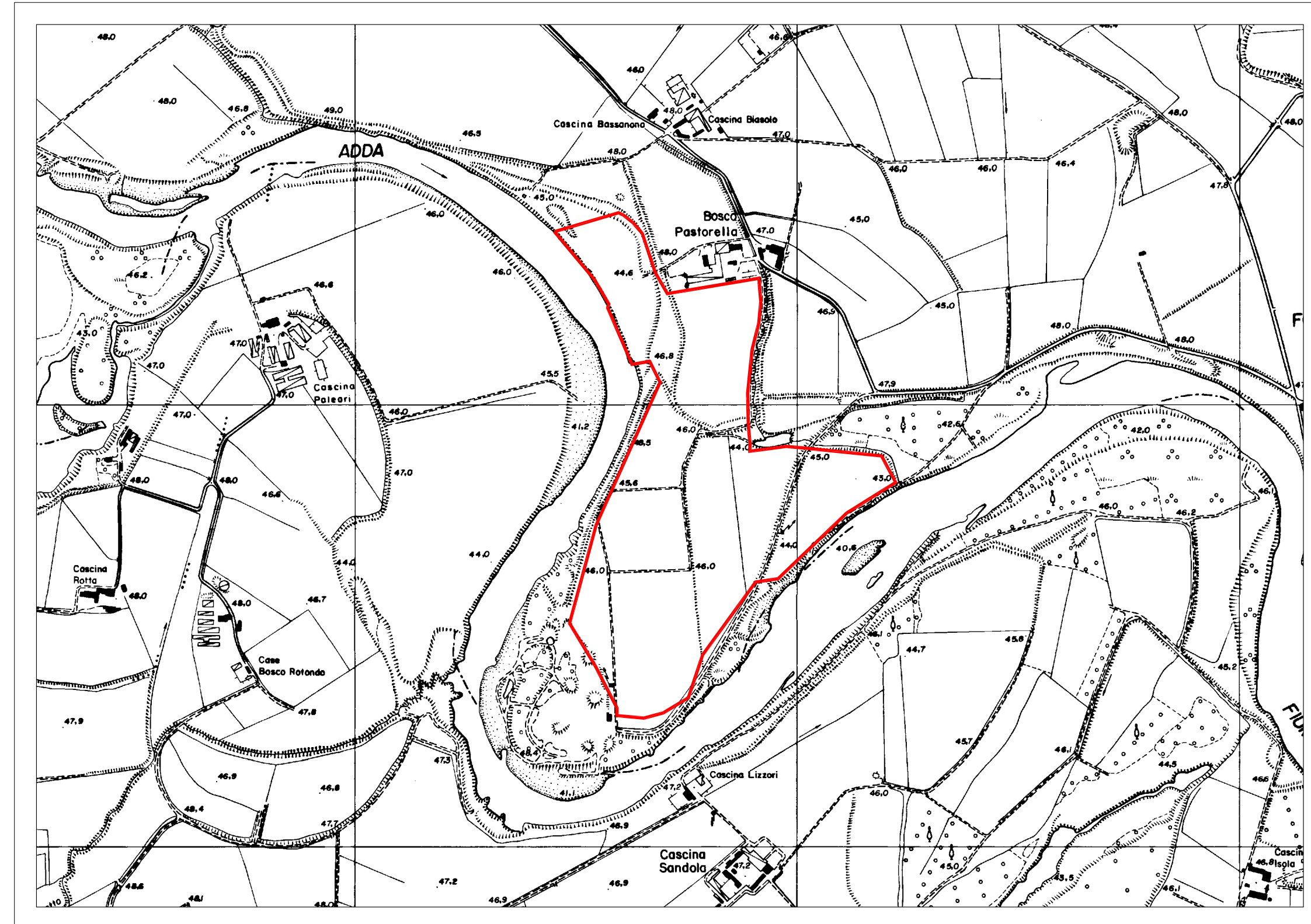


Comune di Formigara
Estratti di mappa
Scala 1:2.000
Foglio 9 mapp. 19, 21 e 103
Foglio 10 mapp. 6,8,9,11,13,14,15,16,17,19,25 e 33

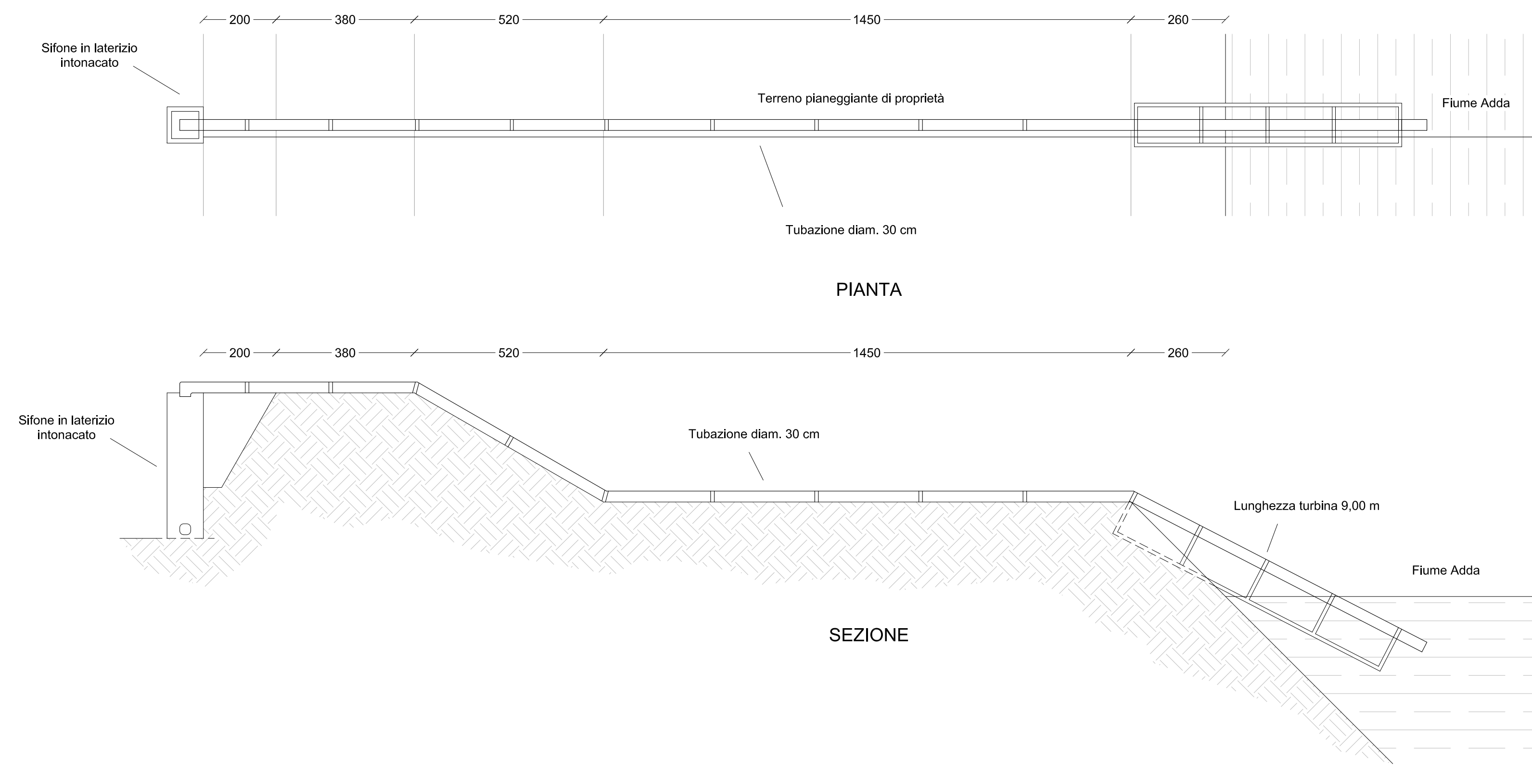
Coordinate dei punti di attingimento

①	X: 1.558.650,823	Y: 5.008.034,689
②	X: 1.558.711,658	Y: 5.007.287,569
③	X: 1.559.091,427	Y: 5.007.730,987
④	X: 1.558.637,588	Y: 5.008.086,785

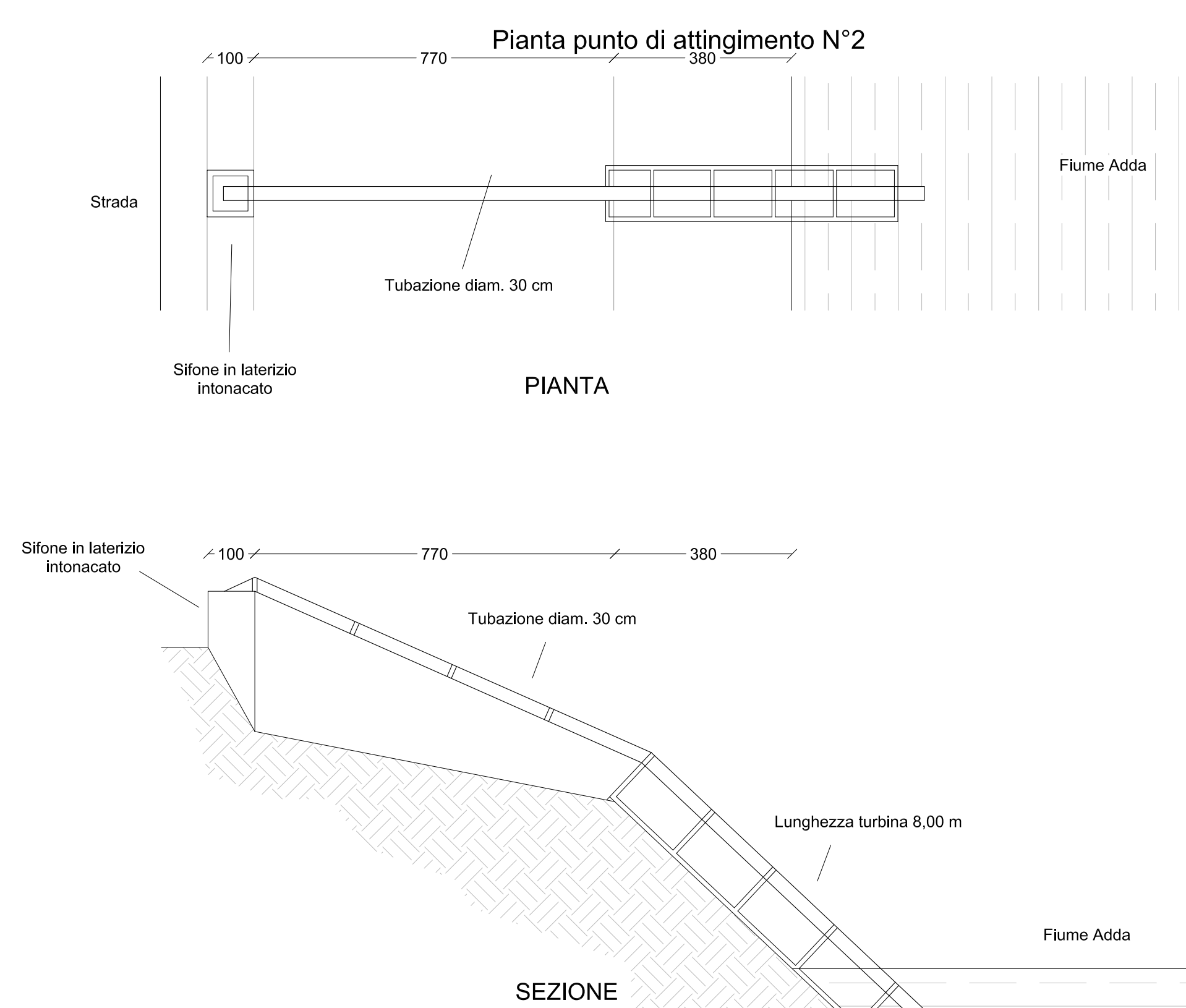


Comune di Formigara
Estratto di Carta Tecnica Regionale
Scala 1:10.000

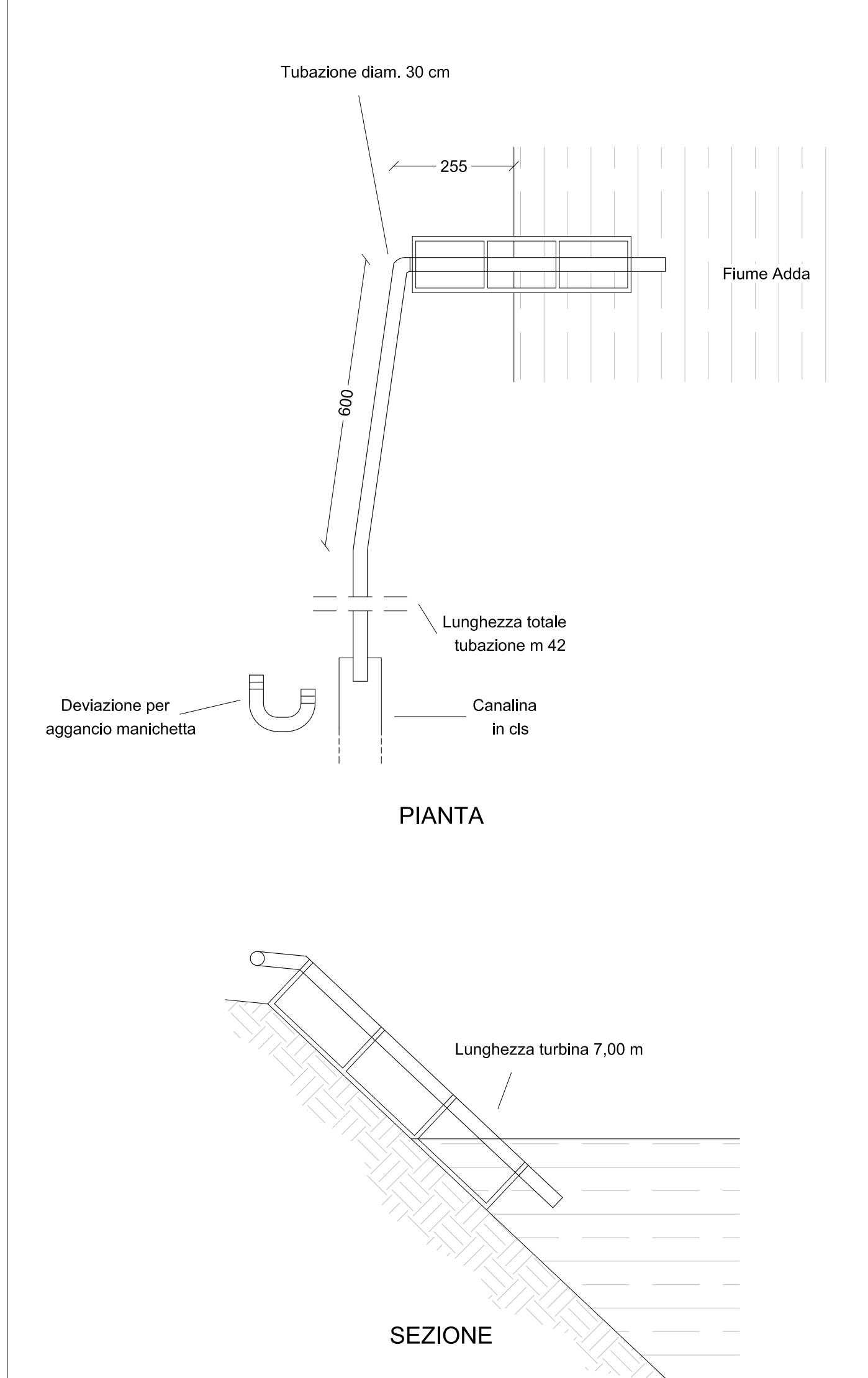
Punto di attingimento N°1 scala 1:100



Punto di attingimento N°2 scala 1:100



Punto di attingimento N°3 scala 1:100



Studio Tecnico Cattaneo

P.ZZA EUROPA n° 3 - 26020 FORMIGARA (CR) tel./fax 0374/780333 - e-mail: s.t.cattaneo@libero.it	il progettista
committente AZ. AGRICOLA DEVOTI FRATELLI	il committente
oggetto RICHIESTA DI ATTINGIMENTO ACQUE SUPERFICIALI	
elaborato ESTRATTI DI MAPPA, C.T.R., PIANTE E SEZIONI	scala --- data 16/12/2015
comune FORMIGARA	fogli 09 - 10 part. --- tavola U